














Legende · Légende · Legenda · Legend

Skiroute Itinéraire à ski		Itinerario di sci Ski route
Schneeschuhroute Itinéraire en raquettes		Itinerario per racchette da neve Snowshoe route
Signalisierter Schneeschuhtrail Sentier de randonnée en raquettes balisé		Ciaspolata segnalata Sign-posted snowshoe trekking trail
Erhöhte Vorsicht/Nur zu Fuss Attention accrue/Seulement à pied		Maggiore attenzione/Solo a piedi Increased attention/Only by foot
Empfohlene Richtung Direction recommandée		Direzione consigliata Suggested direction
Andere erlaubte Routen/Wege Autres itinéraires/chemins autorisés		Altri itinerari/sentieri autorizzati Other permitted routes/paths
Wege/Routen mit Einschränkungen Chemins/itinéraires avec restrictions		Sentieri/itinerari con restrizioni Paths/routes with restrictions
Luftseilbahn/Gondelbahn/Sesselbahn Téléphérique/Télécabine/Télesiege		Teleferica/Telecabina/Seggiovia Aerial cableway/Cable car/Chairlift
Skilift Téleski		Sciovia Skillift
Unterkunft Hébergement		Alloggio Accommodation
Helikopterlandeplatz Place d'atterrissage pour hélicoptères		Area d'atterraggio per elicotteri Helicopter landing pad
Gebirgslandeplatz Place d'atterrissage en montagne		Area d'atterraggio in montagna Airfield in mountains
Hangneigungen ab 30° Indication des pentes dès 30°		Pendii più ripidi di 30° Slopes steeper than 30°

Rechtsverbindliche Wildruhezonen und Wildtierschutzgebiete

Zum Schutz der Wildtiere dürfen diese Zonen nur auf den in der Karte eingetragenen Routen begangen werden.

Zones de tranquillité et sites de protection de la faune contraignants

Afin de protéger la faune, on ne peut emprunter à l'intérieur de ces zones, que les itinéraires marqués sur la carte.

Empfohlene Wildruhezonen

Diese Zonen sind aus Rücksicht auf die Wildtiere zu meiden.

Zones de tranquillité recommandées

Ces zones sont à éviter par respect pour la faune.

Zone di tranquillità e siti di protezione della fauna selvatica vincolanti

Allo scopo di proteggere la fauna è permesso percorrere, all'interno di queste zone, soltanto gli itinerari indicati sulla carta.

Legally binding designated wildlife areas and protected areas

In these areas it is forbidden to leave the routes shown in the map in order to protect wildlife.

Zone di tranquillità raccomandate

Queste zone andrebbero evitate per rispetto della fauna.

Recommended designated wildlife areas

Please avoid these areas out of respect for the wildlife.

